

Due Diligence Report

Document stage: Draft for Consultation
Project Number: 49107-005
February 2019

IND: Tamil Nadu Urban Flagship Investment Program (TNUFIP) – Due Diligence Report for Water Treatment Plant

Prepared by Madurai Corporation, Government of Tamil Nadu, for the Asian Development Bank.

CONTENTS

	Page
DUE DILIGENCE REPORT	1
A. INTRODUCTION	1
B. DESCRIPTION OF THE SUBPROJECT COMPONENT	2
C. LAND REQUIREMENT, OWNERSHIP AND AVAILABILITY	2
D. SCREENING AND ASSESSMENT OF IMPACTS	3
E. CONSULTATIONS AND DISCLOSURE	3
F. SUMMARY AND CONCLUSION	3
APPENDIXES	
1. Google Map Location for Existing and Proposed WTP Facility	
2. Layout Plan for Proposed WTP	
3. FMB Sketch for WTP site	
4. Encumbrance Certificate	
5. History of Land Acquisition	

DUE DILIGENCE REPORT

A. Introduction

1. The proposed Tamil Nadu Urban Flagship Investment Program (TNUFIP) is aligned to support in the following: (i) urban infrastructure across the state improved and world class cities focusing on universal access to 24x7 water supply services and sanitation facilities including tertiary treatment of sewage to become engines for economic growth developed (Vision 2030, Government of Tamil Nadu, [GOTN]); (ii) five industrial corridors developed (GOTN Vision 2030); (iii) quality of life for all, especially the poor and the disadvantaged improved (Mission Statement and Guidelines, Atal Mission for Rejuvenation and Urban Transformation (AMRUT) Government of India, 2015); (iv) a clean and sustainable environment provided (Smart Cities - Mission Statement and Guidelines, Government of India, 2015). TNUFIP will focus on cities in five priority economic corridors: (i) Chennai-Hosur, (ii) Chennai–Tiruchirapalli, (iii) Coimbatore–Madurai, (iv) Coimbatore-Salem, and (v) Madurai–Thoothukudi. The reform-based component of the program will seek to provide results-based performance incentives to select cities and towns.

2. The program shall also focus on transformative investments in 24X7 water supply, full sanitation coverage smart water management, and urban climate change resilience drawing from the support of various Asian Development Bank (ADB) grant technical assistance. The TNUFIP is envisaged to be structured under three main components: (i) investment in municipal infrastructure namely water supply and sewerage, (ii) municipal reform-based activities, and (iii) technical assistance for design, supervision, program management, reforms, and climate change. TNUFIP will be implemented over an 8-year period beginning in 2018 and will be funded by ADB via its MFF. The impact of the TNUFIP will be improved liveability and resilience in urban areas of economic importance in Tamil Nadu. Tranche-1 of TNUFIP covered underground sewerage system (UGSS) improvements in cities of Tirunelveli, Coimbatore, Trichy, Vellore, Rajapalayam and Chennai, and water supply system (WSS) improvements in selected areas of Chennai Metropolitan region. Tranche-2 of TNUFIP will cover UGSS improvements in remaining areas of Vellore and Trichy and additionally cover cities of Ambur and Tirupur. Tranche-2 will also cover WSS improvements in cities of Coimbatore, Madurai and Tirupur.

3. As per Census 2011, Madurai Corporation area spreads over 150 sq. km. comprising around 1.5 million population in 100 municipal wards. Currently, main source of water supply to the core city comprising 72 wards is from Vaigai Dam which is filled up from Mullai Periyar Dam. The city also has existing water treatment plant (WTP) of capacity 118.6 MLD commissioned in 1995. The existing piped water supply network covers around 59 percent of the households. The remaining peripheral added areas that comprise three municipalities, three town panchayats and 11 rural panchayats are served from various surface and ground water sources. The current water supply from various sources is assessed at 192 MLD. It is estimated that to cater to the projected population of 1.92 million for the intermediate design year 2034, a total of 317 MLD water supply is required. To meet the demand gap of 125 MLD, under ADB funded TNUFIP, following sub-project components are proposed:

- (i) Construction of check dam, intake well and head works at Mullai Periyar dam to draw 130 MLD of raw water;
- (ii) Laying of 89 kilometres (km) of raw water main of 1,400 mm dia. from dam to proposed water treatment plant (WTP) at Pannaipatty;
- (iii) Laying of 54.44 kilometres (km) of clear water main of 1,400 mm dia. from proposed WTP at Pannaipatty to Madurai city;
- (iv) Construction of 130 MLD new water treatment plant (WTP);
- (v) Laying of 10.49 kilometres (km) of main feeder network;

- (vi) Laying of 74 kilometres (km) of feeder mains from Melur CWSS to various OHTs.
- (vii) Construction of 56 new OHTs.

4. This due diligence report (DDR) is prepared for the proposed water treatment plant (WTP) based on the detail design report prepared by the Madurai Corporation and will be an integral part of the resettlement plan (RP) prepared for the overall subproject for Madurai Water Supply Scheme (WSS). This DDR is in line with the resettlement framework prepared for the implementation of social safeguards under TNUFIP.

B. Description of the Subproject Component

5. The proposed water treatment plant (WTP) will be hydraulically designed for continuous operation to produce net output of 125 MLD in 24 hrs (considering the raw water intake available is 130 MLD with around 4-5 percent water losses during process). The treatment plant will broadly comprise cascade aerator, Parshall flume, flash mixer, clariflocculator, rapid gravity filters and chlorine mixing tank for delivering treated water of specified physical, chemical, and bacteriological quality. The sludge from clariflocculators will be taken to the sludge balance tank and from there it will be discharged into nearby drain.

C. Land Requirement, Ownership and Availability

6. The proposed WTP will be constructed within existing WTP premises at Pannaipatti village located approximately 60 km from the city. The total land extent of 21.5 acres was acquired by the Madurai Corporation in 1988 from private landowners and existing WTP of 118.6 MLD was commissioned in 1995. As per the land records, the land is under survey numbers 406/2B1, 407/1, 407/2A1, 408/1A, 408/1B, 409, 410/1A, 410/1B, 411/1A, 411/1B, 412/1, 412/2, 413, 415/1A2, 415/1B, and 415/2A. from 1988, the land is under possession of Madurai Corporation (Refer Encumbrance Certificate-EC) and there are no pending litigation cases for the land. Along with the EC, Madurai Corporation has also issued a certificate which indicates that the proposed land is under possession of Madurai Corporation and there are no legal issues. The existing WTP occupies around 9.50 acres which includes WTP facilities in addition to laboratory, office complex and staff quarters. An additional 5.0 acres will be required for construction of proposed WTP while balance 7.0 acres will still be available for further expansion. The required land for proposed WTP is available within the premises and is currently covered with plantations/trees like Mango. The existing premises are well protected from all sides with permanent compound wall. The site is surrounded by agricultural lands on all sides while Periyar main irrigation canal runs along the south-east side. There are no habitations in the immediate surroundings of the WTP site.



D. Screening and Assessment of Impacts

7. Consistent with the subproject selection criteria, the proposed subproject component avoids/minimizes involuntary resettlement impacts. Proposed WTP will be accommodated within the existing WTP premises and there are no land acquisition and involuntary resettlement impacts envisaged. The land identified within the existing municipal premises is free of any encumbrances, legal cases etc. and has been in possession of Madurai Corporation from 1988. The site has proper road access and there is adequate buffer space in the surrounding area to accommodate construction related activities. No impacts are envisaged on the surrounding lands/canal due to construction and operation and maintenance activities.


E. Consultations and Disclosure

8. The key stakeholders consulted during DDR preparation include relevant government agencies and departments and program beneficiaries. Program beneficiaries welcomed the proposed project and construction of WTP at Pannaipatti village within existing premises. This WTP DDR is not a stand-alone document and will be part of resettlement plan (RP) prepared for the overall Madurai WSS subproject. Madurai WSS RP along with this DDR will be disclosed on ADB and local government's websites and will be available in key local/ state government offices. RP along with WTP DDR will be updated, based on the detailed design and detailed measurement survey in sections ready for implementation. This will be carried out by Construction Management and Supervision Consultant's (CMSC) Social and Resettlement Safeguard Expert (SRSE) who will work closely with PIU Assistant Safeguards Officer (ASO) and PMU SPO. A common grievance redress mechanism (GRM) will be in place to redress social, environmental or any other project related grievances, if any.

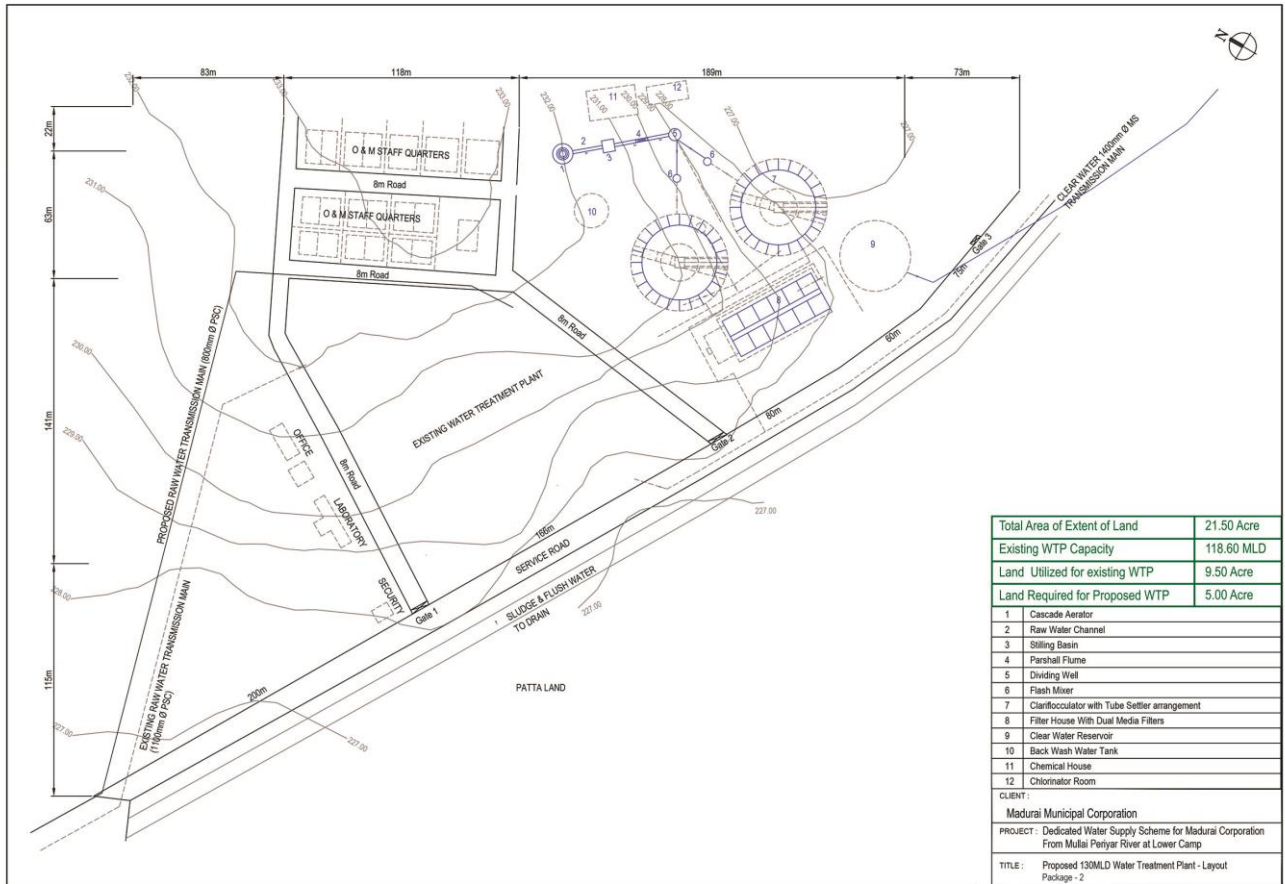
F. Summary and Conclusion

9. There are no land acquisition and involuntary resettlement impacts envisaged for the construction of proposed WTP within the existing WTP premises at Pannaipatti village. The land belongs to Madurai Corporation.

Google Map Location for Existing and Proposed WTP Facility

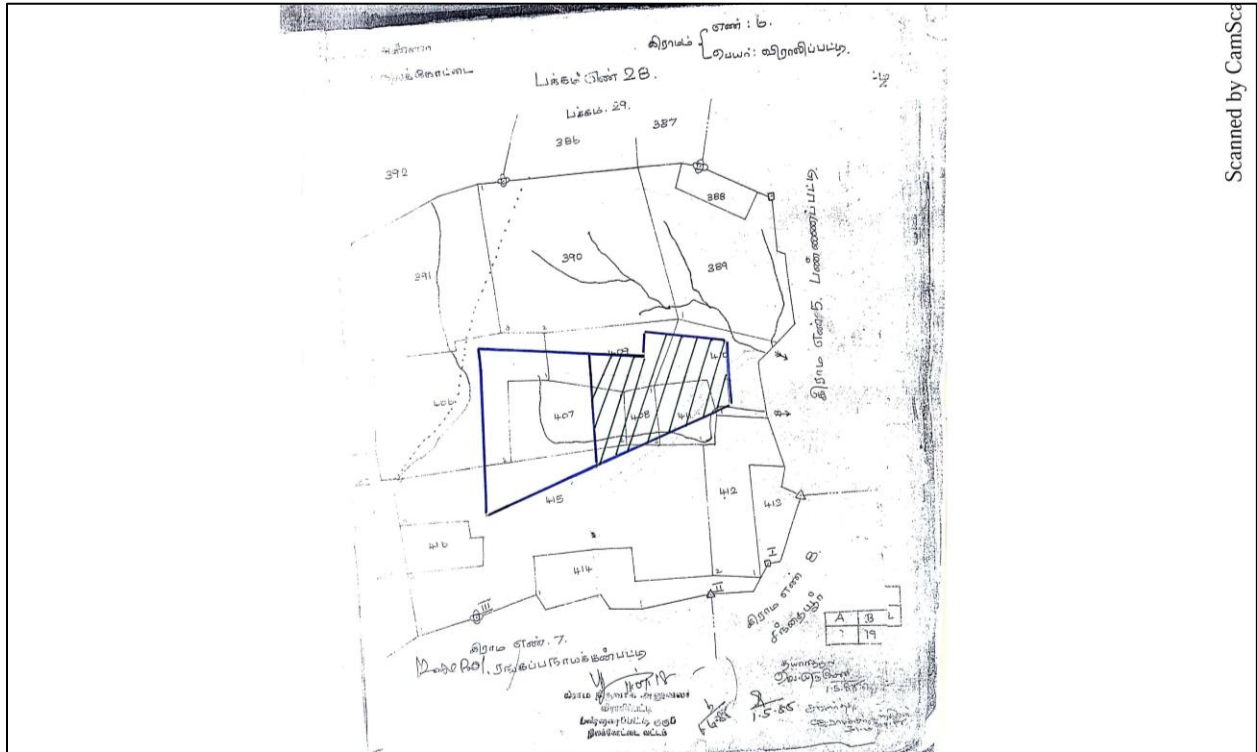


Layout Plan for Proposed WTP



Total Area of Extent of Land	21.50 Acre
Existing WTP Capacity	118.60 MLD
Land Utilized for existing WTP	9.50 Acre
Land Required for Proposed WTP	5.00 Acre
1	Cascade Aerator
2	Raw Water Channel
3	Stilling Basin
4	Parshall Flume
5	Dividing Well
6	Flash Mixer
7	Clariflocculator with Tube Settler arrangement
8	Filter House With Dual Media Filters
9	Clear Water Reservoir
10	Back Wash Water Tank
11	Chemical House
12	Chlorinator Room
CLIENT:	
Madurai Municipal Corporation	
PROJECT: Dedicated Water Supply Scheme for Madurai Corporation From Mullai Periyar River at Lower Camp	
TITLE: Proposed 130MLD Water Treatment Plant - Layout Package - 2	


FMB Sketch for WTP site



Scanned by CamScanner

Encumbrance Certificate

The encumbrances certificate provided here explains how the WTP land was transferred from one private party to another with added sub-divisions from 1976 to 1988 when it was eventually acquired by Madurai Corporation. From 1988 until present, the land has been under possession of Madurai Corporation.



GOVERNMENT OF TAMILNADU
REGISTRATION DEPARTMENT
தமிழ்நாடு அரசு
பதிவுத்துறை

Certificate of Encumbrance on Property
சொத்து தொடர்பான வில்லங்கச் சான்று

S.R.O /சா.ப.அ: வத்தலக்குண்டு	Date / நாள்: 12-Feb-2019
Village /கிராமம்:விராலிப்பட்டி	Survey Details /சர்வே விவரம்: 406/2B1, 407/2A1, 407/1, 408/1A, 408/1B, 409, 412/1, 412/2, 413, 415/1A2, 415/1B, 415/2A, 410/1A, 410/1B, 411/1A, 411/1B

Search Period /தேடுதல் காலம்: 01-Jan-1975 - 11-Feb-2019

Sr. No./ வ. எண்	Document No.& Year/ஆவண எண் மற்றும் ஆண்டு	Date of Execution & Date of Presentation & Date of Registration/எழுதிக் கொடுத்த நாள் & தாக்கல் நாள் & பதிவு நாள்	Nature/தன்மை	Name of Executant(s)/ எழுதிக் கொடுத்தவர்(கள்)	Name of Claimant(s)/எழுதி வங்கியவர் பெயர்(கள்)	Vol.No & Page. No/ தொகுதி எண் மற்றும் பக்க எண்
1	2293/1976	27-Nov-1976 27-Nov-1976 29-Nov-1976	விற்பனை ஆவணம்/ கிரைய ஆவணம்	1. சிவன் 2 2. பிச்சை நாயுடு 1	1. குருநாதா நாயுடு 1	
Consideration Value/கைமாற்றுத் தொகை:		Market Value/சந்தை மதிப்பு:		PR Number/முந்தைய ஆவண எண்:		
ரூ 1,000/-		ரூ 1,000/-		-		
Schedule A Details:				Property Extent/சொத்தின் விஸ்தீர்மை: 100 cent		
Property Type/சொத்தின் வகைப்பாடு: விவசாய நிலம்						
Village & Street/கிராமம் மற்றும் தெரு: விராலிப்பட்டி.				Survey No./புல எண் : 406/2, 406/2B		
எல்லை விபரங்கள்: புஞ்சை நிலத்திற்கு மேற்கு கிழக்கு, குருநாதன் நிலத்திற்கு வடக்கு : ஸ்ப நாயுடு நிலத்திற்கு தெற்கு.				Schedule Remarks/சொத்து விவரம் தொடர்பான குறிப்புகள்: s.no 410/2 cent50,406/2b cent50 (விஸ்தீர்மை 100 சென்ட்.)		
2	2033/1983	05-Jul-1983	பாகப் பிரிவினை	1. கு	1. கு	1032, 187

	07-Sep-1983 08-Sep-1983	குடும்ப உறுப்பினர்களிடையே	2. வெங்கிடசாமி நாயுடு 1 3. கு. குருசாமி நாயுடு 2	2. வெங்கிடசாமி நாயுடு 1 3. கு. குருசாமி நாயுடு 2	
Consideration Value/கைமாற்றுத் தொகை:	ரூ. 42,80,625/-	Market Value/சந்தை மதிப்பு:		PR Number/முந்தைய ஆவண எண்:	-
Document Remarks/ ஆவணக் குறிப்புகள்	பிரிபட்ட பாகம் ரூ.1980 A செடியில் ரூ.22956.25 1வது நபரும், B செடியில் ரூ.1980 2வது நபரும் அடைவதாய்				
Schedule A Details:			Property Extent/சொத்தின் விஸ்தீர்ணம்:		
Property Type/சொத்தின் வகைப்பாடு: கட்டிடம்			Village & Street/கிராமம் மற்றும் தெரு: விராலிப்பட்டி,		
New Door No./புதிய கதவு எண்: 6.5.3			Survey No./புல எண் : 392/2, 398, 399, 402, 403/3, 405/1, 405/4, 406/2, 406/3, 406/5, 415/2, 415/3, 420, 424/2, 425/7		
எல்லை விபரங்கள்: B செடியில் 2 நபர் பாகம் நத்தம் சர்வே எண்.402 குண்டாங்கால்பட்டி டோர் நிர் 6.5.3 sc நிர் 137 மனை வீடு மால்..... (வடக்கு) கி மே சந்து, (தெற்கு) நத்தம் காலியிடம், (கிழக்கு) குருவப்ப நாயுடு நிலம், (மேற்கு) தண்ணீர் கிணர் விதி			Schedule Remarks/சொத்து விவரம் தொடர்பான குறிப்புகள்: இதற்குள் கி மே அடி 35 தென்வடல் அடி 37 அளவுள்ள மண்மதில் ஒட்டு வீடு கதவு நிலை காலியிடம்.		
Schedule B Details:			Property Extent/சொத்தின் விஸ்தீர்ணம்: ஏ 1 செ 56		
Property Type/சொத்தின் வகைப்பாடு: விவசாய நிலம்			Village & Street/கிராமம் மற்றும் தெரு: விராலிப்பட்டி,		
எல்லை விபரங்கள்: A செடியில் 1 நபர் பாகம் 1) புஞ்சை தோட்டம் சர்வே நிர் 4054 ஏ 3 செ 12ல் மே ப ஏ 1 செ 56 மால்..... (மேற்கு) குருநாத நாயுடு புஞ்சை, (கிழக்கு) குராமசாமி நாயுடு தோட்டம், (வடக்கு) கி அழகிருக் கவுண்டர் தோட்டம், (தெற்கு) நத்தம் புறம்போக்கு			Survey No./புல எண் : 392/2, 398, 399, 402, 403/3, 405/1, 405/4, 406/2, 406/3, 406/5, 415/2, 415/3, 420, 424/2, 425/7		
Schedule C Details:			Property Extent/சொத்தின் விஸ்தீர்ணம்: செ 34		
Property Type/சொத்தின் வகைப்பாடு: விவசாய நிலம்			Village & Street/கிராமம் மற்றும் தெரு: விராலிப்பட்டி,		
எல்லை விபரங்கள்: 2) புஞ்சை சர்வே நிர் 4023 ஏ 2 செ 22, 3) புஞ்சை சர்வே நிர் 4054 நிம்பரினாள் கல்கட்டு கிணற்றில் பாதி, 4) கை கிணற்றில்			Survey No./புல எண் : 392/2, 398, 399, 402, 403/3, 405/1, 405/4, 406/2, 406/3, 406/5, 415/2, 415/3, 420, 424/2, 425/7		

அமைக்கப்பட்டிருக்கும் பழைய 5 HP பம்புசெட்டு மோட்டார் sc நிர் 270, 5) புஞ்சை சர்வே நிர் 405/1 செ 68ல் கீ ப செ 34 மால்..... கோபி குருநாத நாயுடு புஞ்சைக்கும் (மேற்கு): சர்வே 3922 நிர் ஸ்தலத்துக்கும் (தெற்கு). கு.வெங்கிடசாமி புஞ்சைக்கும் (கிழக்கு). நாகம்மாள் புஞ்சைக்கும் (வடக்கு)	
Schedule D Details:	
Property Type/சொத்தின் வகைப்பாடு: விவசாய நிலம்	Property Extent/சொத்தின் விஸ்தீர்ணம்: செ 86
Village & Street/கிராமம் மற்றும் தெரு: விராலிப்பட்டி,	Survey No./புல எண் : 392/2, 398, 399, 402, 403/3, 405/1, 405/4, 406/2, 406/3, 406/5, 415/2, 415/3, 420, 424/2, 425/7
எல்லை விபரங்கள்: 6) புஞ்சை சர்வே நிர் 3922 செ 40, 7) புஞ்சை தோட்டம் சர்வே நிர் வண்ணாந்துரை சர்வே 415/3 ஏ 1 செ 52, சர்வே 415/2 ஏ 1 செ 56 ஆக ஏ 3 செ 08, 8) சர்வே நிர் 415/2 நிம்பரிலுள்ள கல்கட்டு கிணறு, 9) ஹை நிம்பரிலுள்ள 5 HP பம்புசெட்டு மோட்டார் sc நிர் 179, 10) புஞ்சை சர்வே நிர் 424/2 ஏ 4 செ 00ல் கீ ப ஏ 1 செ 25ம், 11) சர்வே 425/7 ஏ 1 செ 72ல் கீ ப செ 88ம், ஆக ஏ 2 செ 11, 10 அயிட்ட மால்..... (மேற்கு) குருசாமி நாயுடு புஞ்சை, (கிழக்கு) வைகை ஆறு, (தெற்கு) வைகை ஆறு, (வடக்கு) தனது புஞ்சையும் மாயத்தேவர் புஞ்சையும்.	
Schedule E Details:	
Property Type/சொத்தின் வகைப்பாடு: விவசாய நிலம்	Property Extent/சொத்தின் விஸ்தீர்ணம்:
Village & Street/கிராமம் மற்றும் தெரு: விராலிப்பட்டி,	Survey No./புல எண் : 392/2, 398, 399, 402, 403/3, 405/1, 405/4, 406/2, 406/3, 406/5, 415/2, 415/3, 420, 424/2, 425/7
எல்லை விபரங்கள்: 12) சர்வே நிர் 424/2 ல் உள்ள கல்கட்டு கிணறு பாதி, 13) ஹை நிம்பரிலுள்ள பழைய 5 HP பம்புசெட்டு மோட்டாரில் கமலை வாரி நடபாதை வகையராவில் பாதி sc நிர் 330 11 அயிட்ட மால்..... (கிழக்கு) மாயத்தேவர் நிலம், (மேற்கு) குருசாமி நாயுடு நிலம், (வடக்கு) பாப்பி நாயுடு நிலம், (தெற்கு) தனது புஞ்சை	
Schedule F Details:	
Property Type/சொத்தின் வகைப்பாடு: விவசாய நிலம்	Property Extent/சொத்தின் விஸ்தீர்ணம்: ஏ 1 செ 75
Village & Street/கிராமம் மற்றும் தெரு: விராலிப்பட்டி,	Survey No./புல எண் : 392/2, 398, 399, 402, 403/3, 405/1, 405/4, 406/2, 406/3, 406/5, 415/2, 415/3, 420, 424/2, 425/7
எல்லை விபரங்கள்: 14) புஞ்சை சர்வே நிர் 406/2 ஏ 4 செ 96ல் கீழ்ப்பரம் ஏ 1 செ 75 மால்..... (கிழக்கு) வெ குருசாமி நாயுடு புஞ்சை, (மேற்கு) குருசாமி நாயுடு புஞ்சை, (தெற்கு) அழகிரிக் கவுண்டர் புஞ்சை.	

(வடக்கு) வெகுருசாமி நாயுடு புஞ்சை	
Schedule G Details: Property Type/சொத்தின் வகைப்பாடு: விவசாய நிலம்	Property Extent/சொத்தின் விஸ்தீர்ணம்: ஏ 3 செ 21
Village & Street/கிராமம் மற்றும் தெரு: விராலிப்பட்டி,	Survey No./புல எண் : 392/2, 398, 399, 402, 403/3, 405/1, 405/4, 406/2, 406/3, 406/5, 415/2, 415/3, 420, 424/2, 425/7
எல்லை விபரங்கள்: 8 செடியூல் 2 நபர் பாகம் 1) புஞ்சை தோட்டம் சர்வே நிர் 4062 ஏ 4 செ 96ல் பக்கம் ஏ 3 செ 21 மால்.....(கிழக்கு) குவெங்கிடசாமி நாயுடு நிலம், (மேற்கு) ஈராமசாமி நாயுடு நிலம், (வடக்கு) சிபால் நாயுடு சு.கப்பா நாயுடு இவர்கள் நிலம், (தெற்கு) தனது புஞ்சை	
Schedule H Details: Property Type/சொத்தின் வகைப்பாடு: விவசாய நிலம்	Property Extent/சொத்தின் விஸ்தீர்ணம்: செ 76
Village & Street/கிராமம் மற்றும் தெரு: விராலிப்பட்டி,	Survey No./புல எண் : 392/2, 398, 399, 402, 403/3, 405/1, 405/4, 406/2, 406/3, 406/5, 415/2, 415/3, 420, 424/2, 425/7
எல்லை விபரங்கள்: 2) லை நிம்பரிஜுள்ள கல்கட்டு கிணறு, 3) லை கிணற்றில் அமைக்கப்பட்டிருக்கும் பழைய 5 HP பம்புசெட்டு மோட்டார் 4) நிர் 173.4) புஞ்சை சர்வே நிர் 4063 ஏ 2 செ 05, 5) புஞ்சை சர்வே நிர் 4065 ஏ 1 செ 72ல் வ ப செ 76க்கு மால்..... (கிழக்கு) சுப்பா நாயுடு நிலம், (மேற்கு) வெ. வெங்கிடசாமி நாயுடு நிலம், (வடக்கு) தனது புஞ்சை, (தெற்கு) வெங்கிடசாமி நாயுடு நிலம்	
Schedule I Details: Property Type/சொத்தின் வகைப்பாடு: விவசாய நிலம்	Property Extent/சொத்தின் விஸ்தீர்ணம்: செ 22
Village & Street/கிராமம் மற்றும் தெரு: விராலிப்பட்டி,	Survey No./புல எண் : 392/2, 398, 399, 402, 403/3, 405/1, 405/4, 406/2, 406/3, 406/5, 415/2, 415/3, 420, 424/2, 425/7
எல்லை விபரங்கள்: 6) புஞ்சை சர்வே நிர் 398 ஏ 3 செ 13ல் மேல்புரம் செ 22 மால்.....(கிழக்கு) சி.க.சுப்பா நாயுடு நிலம், (மேற்கு) வெ. வெங்கிடசாமி நாயுடு புஞ்சை, (வடக்கு) தனது புஞ்சை, (தெற்கு) வெ. வெங்கிடசாமி நாயுடு நிலம்	
Schedule J Details: Property Type/சொத்தின் வகைப்பாடு: விவசாய நிலம்	Property Extent/சொத்தின் விஸ்தீர்ணம்: செ 22
Village & Street/கிராமம் மற்றும் தெரு: விராலிப்பட்டி,	Survey No./புல எண் : 392/2, 398, 399, 402, 403/3, 405/1, 405/4, 406/2, 406/3, 406/5, 415/2, 415/3, 420, 424/2, 425/7
எல்லை விபரங்கள்:	

7) ஐடி புக்ஸ் சர்வே நிர் 398 ஏ 3 செ 13ல் மேல்புறம் செ 22 க்கு மால்..... (தெற்கு) வெகுருசாமி நாயுடு நிலம், (மேற்கு) குருவப்ப நாயுடு நிலம், (வடக்கு) குருவப்ப நாயுடு நிலம், (கிழக்கு) தனது புக்ஸ்						
Schedule K Details:						
Property Type/சொத்தின் வகைப்பாடு: விவசாய நிலம்			Property Extent/சொத்தின் விஸ்தீர்ணம்: ஏ 1 செ 55			
Village & Street/கிராமம் மற்றும் தெரு: விராஸிப்பட்டி,			Survey No./புல எண் : 392/2, 398, 399, 402, 403/3, 405/1, 405/4, 406/2, 406/3, 406/5, 415/2, 415/3, 420, 424/2, 425/7			
எல்லை விபரங்கள்:						
7) புக்ஸ் சர்வே நிர் 399 ஏ 5 செ 26ல் கீழ்புறம் ஏ 1 செ 55 மால்..... (கிழக்கு) வெகுருசாமி வெராமசாமி இவர்கள் நிலம், (தெற்கு) வெராமசாமி நிலம், (மேற்கு) தனது புக்ஸையும் குருவப்ப நாயுடு புக்ஸையும், (வடக்கு) தேவராஜ் புக்ஸ்						
Schedule L Details:						
Property Type/சொத்தின் வகைப்பாடு: விவசாய நிலம்			Property Extent/சொத்தின் விஸ்தீர்ணம்: ஏ 2 செ 11			
Village & Street/கிராமம் மற்றும் தெரு: விராஸிப்பட்டி,			Survey No./புல எண் : 392/2, 398, 399, 402, 403/3, 405/1, 405/4, 406/2, 406/3, 406/5, 415/2, 415/3, 420, 424/2, 425/7			
எல்லை விபரங்கள்:						
8) புக்ஸ் சர்வே நிர் 420, செ 91, 9) சர்வே நிர் 399ம், ஐடி நிம்பரிலுள்ள கல்கட்டு கிணறு கமலை வாரியில் பாதி, 10) புக்ஸ் சர்வே நிர் 424/2 ஏ 4 செ 00ல் மே ப ஏ 1 செ 25ம், சர்வே 425/7 ஏ 1 செ 72ல் மே ப செ 88ம், ஆக ஏ 2 செ 11க்கு மால்..... (தெற்கு) R. 330. கப்பம்மாள் நிலம், (மேற்கு) R. கப்பம்மாள் நிலம், (வடக்கு) A. ராமசாமி நாயுடு நிலம், (கிழக்கு) வெங்கிடுசாமி நாயுடு நிலம்						
Schedule Remarks/சொத்து விவரம் தொடர்பான குறிப்புரை: 1) சர்வே நிர் 424/2ல் உள்ள கல்கட்டு கிணறு பாதி, 2) ஐடி நிம்பரிலுள்ள பழய 5 HP பம்பு செட்டு மோட்டாரில் பாதி செ நிர்						
3	2273/1983	04-Oct-1983 04-Oct-1983 06-Oct-1983	கவாதினியில்லாத அடைமாணம் - ரூ 1000 க்கு மேற்பட்டால்	1. திருமலை வெங்கிடசாமி நாயுடு (சு & கள) 2. ஜெயராமன் 3. மகேஸ்வரன் (மைனர்கள்)	1. துரைச்சாமி நாயுடு	1034, 205
Consideration Value/கைமாற்றுத் தொகை: ரூ. 7,000/-			Market Value/சந்தை மதிப்பு:		PR Number/முந்தைய ஆவண எண்:	
Document Remarks/ ஆவணக் குறிப்புகள்			வட்டி 12% செட்டு 3 வருடம்			
Schedule A Details:						
Property Type/சொத்தின் வகைப்பாடு: விவசாய நிலம்			Property Extent/சொத்தின் விஸ்தீர்ணம்: ஏ 2 செ 89			
Village & Street/கிராமம் மற்றும் தெரு: விராஸிப்பட்டி,			Survey No./புல எண் : 412/2			

எல்லை விபரங்கள்: பஞ்சை தோட்டம் 4122 ஏ 2 செ 89 கை நம்பரிலுள்ள கல்கட்டு கிணறு கமலை வாரி வாய்க்கால் வகையரா உள்பட						
4	29/1989	10-Nov-1988 03-May-1989 03-May-1989	இதர / மற்றவை	1. மதுரை நில ஆர்ஜித தனித்தாஸில்தார் ரீர் வழங்கும் திட்டம்) ராமசாமிநாயுடு	1. அரக தமிழ்நாடு (ராமசாமிநாயுடு)	1113, 257
Consideration Value/கைமாற்றுத் தொகை:		Market Value/சந்தை மதிப்பு:		PR Number/முந்தைய ஆவண எண்:		
ரூ. 1,168/-		ரூ. 1,168/-		-		
Document Remarks/ ஆவணக் குறிப்புகள் அவார்கு வைகைநீர் தேக்கத்திலிருந்து மதுரை நகராட்சிக						
Schedule A Details:			Property Extent/சொத்தின் விஸ்தீர்ணம்: சர். 408 /1பிநிர் 0.09.5ம்			
Property Type/சொத்தின் வகைப்பாடு: விவசாய நிலம்						
Village & Street/கிராமம் மற்றும் தெரு: விராலிப்பட்டி,			Survey No./புல எண் : 408/1B			
எல்லை விபரங்கள்: (வ) 408 /1ஏ, (கி) 411/1பி, (தெ) 408 /2, (மே) 4-7 /2ஏ2						
5	30/1989	10-Nov-1988 03-May-1989 03-May-1989	இதர / மற்றவை	1. மதுரை நில ஆர்ஜித தனித்தாஸில்தார் ரீர் வழங்கும் திட்டம்) பிச்சயம்மாள்-1 வெங்கடராமநாயுடு	1. அரக தமிழ்நாடு பிச்சயம்மாள் -1 வெங்கடராமநாயுடு	1113, 257
Consideration Value/கைமாற்றுத் தொகை:		Market Value/சந்தை மதிப்பு:		PR Number/முந்தைய ஆவண எண்:		
ரூ. 3,013/-		ரூ. 6,026/-		-		
Document Remarks/ ஆவணக் குறிப்புகள் அவார்கு வைகைநீர் தேக்கத்திலிருந்து மதுரை நகராட்சிக						
Schedule A Details:			Property Extent/சொத்தின் விஸ்தீர்ணம்: சர். 410 /1பிநிர் 0.19.0ம்			
Property Type/சொத்தின் வகைப்பாடு: விவசாய நிலம்						
Village & Street/கிராமம் மற்றும் தெரு: விராலிப்பட்டி,			Survey No./புல எண் : 410/1B			
எல்லை விபரங்கள்: (வ) 389 /2ஏ2, (கி) 410 /2, (தெ) 411/1பி, (மே) 410 /1ஏ						
Schedule B Details:			Property Extent/சொத்தின் விஸ்தீர்ணம்: சர். 411/1பி 0.05.5ம்			
Property Type/சொத்தின் வகைப்பாடு: விவசாய நிலம்						
Village & Street/கிராமம் மற்றும் தெரு: விராலிப்பட்டி,			Survey No./புல எண் : 410/1B			
எல்லை விபரங்கள்:						

(வ) 410/பி, (கி) 411/2, (தெ) 411/2, (மே) 408 /பி						
6	31/1989	10-Nov-1988 03-May-1989 03-May-1989	இதர / மற்றவை	1. மதுரை நில ஆர்ஜித தனித்தாசில்தார் றீர் வழங்கும் திட்டம்) ராமசாமிநாயுடு	1. அரக தமிழ்நாடு ராமசாமி நாயுடு	1113, 257
Consideration Value/கைமாற்றுத் தொகை:		Market Value/சந்தை மதிப்பு:		PR Number/முந்தைய ஆவண எண்:		
ரூ. 368/-		ரூ. 368/-		-		
Document Remarks/ ஆவணக் குறிப்புகள்		அவார்டு வைகைநீர் தேக்கத்திலிருந்து மதுரை நகராட்சிக				
Schedule A Details:						
Property Type/சொத்தின் வகைப்பாடு: விவசாய நிலம்				Property Extent/சொத்தின் விஸ்தீர்ணம்: சர். 415/1பி நிர் 0.01.5		
Village & Street/கிராமம் மற்றும் தெரு: விராலிப்பட்டி,				Survey No./புல எண் : 415/1B		
எல்லை விபரங்கள்:						
(வ) 415/1A, (கி) 415/4A, (தெ) 416/பி, (மே) 419/பி						
7	32/1989	10-Nov-1988 03-May-1989 03-May-1989	இதர / மற்றவை	1. மதுரை நில ஆர்ஜித தனித்தாசில்தார் றீர் வழங்கும் திட்டம்) வெங்கிடு சாமி நாயுடு	1. அரக தமிழ் நாடு வெங்கிடு சாமிநாயுடு	1113, 257
Consideration Value/கைமாற்றுத் தொகை:		Market Value/சந்தை மதிப்பு:		PR Number/முந்தைய ஆவண எண்:		
ரூ. 1,721/-		ரூ. 3,442/-		-		
Document Remarks/ ஆவணக் குறிப்புகள்		அவார்டு வைகைநீர் தேக்கத்திலிருந்து மதுரை நகராட்சிக				
Schedule A Details:						
Property Type/சொத்தின் வகைப்பாடு: விவசாய நிலம்				Property Extent/சொத்தின் விஸ்தீர்ணம்: சர். 415 /2ஏ நிர். 0.05.0க்கு		
Village & Street/கிராமம் மற்றும் தெரு: விராலிப்பட்டி,				Survey No./புல எண் : 415/2A		
எல்லை விபரங்கள்:						
(வ) 416 /பி, (கி) 415 /2பி, (தெ) 415 /2பி, (மே) 417 /2						
Schedule B Details:						
Property Type/சொத்தின் வகைப்பாடு: விவசாய நிலம்				Property Extent/சொத்தின் விஸ்தீர்ணம்: சர். 415 /7ஏ 0.04.0க்கு		
Village & Street/கிராமம் மற்றும் தெரு: விராலிப்பட்டி,				Survey No./புல எண் : 415/2A		
எல்லை விபரங்கள்:						
(வ) 407 /2ஏ2, (கி) 415 /2ஏ, (தெ) 415/2பி, (மே) 415 /6ஏ2						
8	1607/1990	07-Sep-1990	இதர / மற்றவை	1. நுரைச்சாமிநாயுடு	1.	1171, 77

	07-Sep-1990 11-Sep-1990			அழகுமலைநாயுடு
Consideration Value/கைமாற்றுத் தொகை: ரூ. 7,000/-		Market Value/சந்தை மதிப்பு: ரூ. 7,000/-		PR Number/முந்தைய ஆவண எண்: 1034/ 1983, 1/ 1983, 205/ 1983, 2273/ 1983
Document Remarks/ ஆவணக் குறிப்புகள்	அசல் ரூ 7000/- பட்டிர் எண் 1792			
Schedule A Details: Property Type/சொத்தின் வகைப்பாடு: விவசாய நிலம்		Property Extent/சொத்தின் விஸ்தீர்ணம்: சர் 412/2 ஏக் 2.89		
Village & Street/கிராமம் மற்றும் தெரு: விராலிப்பட்டி,		Survey No./புல எண் : 412/2		
எல்லை விபரங்கள்: கண்ணைநாயுடு பஞ்சை(மே), வைகை ஆறு(வ), குருநாதன் நாயுடு பஞ்சை(கி), வெங்கிட்டிராமன் நாயுடு பஞ்சை(தெ)		Schedule Remarks/சொத்து விவரம் தொடர்பான குறிப்புகள்: இதுள்ள கல்கட்டு கிணர் கமலை வாரிவாய்க்கால் ஓரா சகலமும்		
9	24-Oct-1990 24-Oct-1990 24-Oct-1990	தீர்வளிப்பு	1. அரசு தமிழ்நாடு 2. குருசாமிநாயுடு	1. மதுரைமாநகராட்சி - 2. குருசாமிநாயுடு
Consideration Value/கைமாற்றுத் தொகை: ரூ. 23,139/-		Market Value/சந்தை மதிப்பு: ரூ. 23,139/-		PR Number/முந்தைய ஆவண எண்: -
Schedule A Details: Property Type/சொத்தின் வகைப்பாடு: வீட்டுமனை		Property Extent/சொத்தின் விஸ்தீர்ணம்: 406/2B1 0.72.5 406/5A 0.20.0 406/5B2 0.13.0		
Village & Street/கிராமம் மற்றும் தெரு: விராலிப்பட்டி,		Survey No./புல எண் : 406/2B1, 406/5A, 406/5A2		
எல்லை விபரங்கள்: (வடக்கு சர் 391, (கிழக்கு) 406/2B2, (தெற்கு) 406/5A & 5A, (மேற்கு) 406/2A				
Schedule B Details: Property Type/சொத்தின் வகைப்பாடு: வீட்டுமனை		Property Extent/சொத்தின் விஸ்தீர்ணம்: 0		
Village & Street/கிராமம் மற்றும் தெரு: விராலிப்பட்டி,		Survey No./புல எண் : 406/2B1, 406/5A, 406/5A2		
எல்லை விபரங்கள்: (வடக்கு) 406/2B1, (கிழக்கு) 406/5A, (தெற்கு) 406/5B1, (மேற்கு) 406/4				
Schedule C Details: Property Type/சொத்தின் வகைப்பாடு: வீட்டுமனை		Property Extent/சொத்தின் விஸ்தீர்ணம்: 0		
Village & Street/கிராமம் மற்றும் தெரு: விராலிப்பட்டி,		Survey No./புல எண் : 406/2B1, 406/5A, 406/5A2		

எல்லை விபரங்கள்: (வடக்கு) 406681, (கிழக்கு) 4066C, (தெற்கு) 4065C, (மேற்கு) 4064						
10	67/1990	24-Oct-1990 24-Oct-1990 24-Oct-1990	இதர / மற்றவை	1. மதுரை நில ஆர்ஜித தனி தாசில்தார் ரீர் வழங்கும் திட்டம்/குப்புச்சாமி(சின்ன) 2. அரசு தமிழ் நாடு குருசாமி நாயுடு	1. அரசு தமிழ் நாடு குப்புச்சாமி(சின்ன) 2. மதுரை மாநகராட்சி	1113, 395
Consideration Value/கைமாற்றுத் தொகை: ரூ. 23,139/-		Market Value/சந்தை மதிப்பு: ரூ. 70,725/-		PR Number/முந்தைய ஆவண எண்: -		
Document Remarks/ ஆவணக் குறிப்புகள்		அவாண்டு குடிநீர் மிகுதி விரிவாக்கம் குறித்து FV 1113.395				
Schedule A Details:						
Property Type/சொத்தின் வகைப்பாடு: விவசாய நிலம்			Property Extent/சொத்தின் விஸ்தீர்ணம்: சர்155/4பி2 நிர் ஹெக்டர்0.08.0			
Village & Street/கிராமம் மற்றும் தெரு: விராலிப்பட்டி,			Survey No./புல எண் : 406/2B1			
			Schedule Remarks/சொத்து விவரம் தொடர்பான குறிப்புகள்: சர்155/4பி2 நிர் மாமூல் பாத்தியமும் சேர்ந்து			
Schedule B Details:						
Property Type/சொத்தின் வகைப்பாடு: விவசாய நிலம்			Property Extent/சொத்தின் விஸ்தீர்ணம்: சர்406/2பி1 நிர் ஹெக்டர்0.72.5			
Village & Street/கிராமம் மற்றும் தெரு: விராலிப்பட்டி,			Survey No./புல எண் : 406/2B1			
எல்லை விபரங்கள்: (வ) சர்391, (கி) சர்4062பி2, (பி) சர்4065ஏ.ஏ, (மே) சர்4062ஏ			Schedule Remarks/சொத்து விவரம் தொடர்பான குறிப்புகள்: சர்4062பி1 நிர் மாமூல் பாத்தியமும் சேர்ந்து			
Schedule C Details:						
Property Type/சொத்தின் வகைப்பாடு: விவசாய நிலம்			Property Extent/சொத்தின் விஸ்தீர்ணம்: சர்406/5ஏ நிர் ஹெக்டர்0.20.0			
Village & Street/கிராமம் மற்றும் தெரு: விராலிப்பட்டி,			Survey No./புல எண் : 406/2B1			
எல்லை விபரங்கள்: (வ) சர்4062பி1, (கி) சர்4066ஏ, (பி) சர்4065பி1, (மே) சர்4064			Schedule Remarks/சொத்து விவரம் தொடர்பான குறிப்புகள்: சர்4065ஏ நிர் மாமூல் பாத்தியமும் சேர்ந்து			
Schedule D Details:						
Property Type/சொத்தின் வகைப்பாடு: விவசாய நிலம்			Property Extent/சொத்தின் விஸ்தீர்ணம்: சர்406/5பி2 நிர் ஹெக்டர்0.13.0			
Village & Street/கிராமம் மற்றும் தெரு: விராலிப்பட்டி,			Survey No./புல எண் : 406/2B1			
எல்லை விபரங்கள்: (வ) சர்4066பி1, (கி) சர்4066சி, (பி) சர்4065சி, (மே) சர்4064			Schedule Remarks/சொத்து விவரம் தொடர்பான குறிப்புகள்: சர்4065பி2 நிர் மாமூல் பாத்தியமும் சேர்ந்து			
11	70/1990	24-Oct-1990 24-Oct-1990	தீர்வளிப்பு	1. குருசாமி நாயுடு 1 வெங்கிடசாமி நாயுடு 2 ராமசாமி நாயுடு 3	1. குருசாமி நாயுடு 1 வெங்கிடசாமி நாயுடு 2 ராமசாமி	

	24-Oct-1990			நாயுடு 3	
Consideration Value/கைமாற்றுத் தொகை: ரூ. 41,802/-	Market Value/சந்தை மதிப்பு:			PR Number/முந்தைய ஆவண எண்:	-
Schedule A Details:			Property Extent/சொத்தின் விஸ்தீர்ணம்: 408/1A 0.15.0		
Property Type/சொத்தின் வகைப்பாடு: வீட்டுமனை			Village & Street/கிராமம் மற்றும் தெரு: விராலிப்பட்டி,		
எல்லை விபரங்கள்: (வடக்கு) 409, (கிழக்கு) 411, (தெற்கு) 480/1B, (மேற்கு) 407			Survey No./புல எண் : 408/1A, 409/2, 409/3, 409/4		
Schedule B Details:			Property Extent/சொத்தின் விஸ்தீர்ணம்: 409/2 0.06.0		
Property Type/சொத்தின் வகைப்பாடு: வீட்டுமனை			Village & Street/கிராமம் மற்றும் தெரு: விராலிப்பட்டி,		
எல்லை விபரங்கள்: (வடக்கு) 390, (கிழக்கு) 389, (தெற்கு) 409/1.3, (மேற்கு) 406			Survey No./புல எண் : 408/1A, 409/2, 409/3, 409/4		
Schedule C Details:			Property Extent/சொத்தின் விஸ்தீர்ணம்: 409/3 1.13.0		
Property Type/சொத்தின் வகைப்பாடு: வீட்டுமனை			Village & Street/கிராமம் மற்றும் தெரு: விராலிப்பட்டி,		
எல்லை விபரங்கள்: (வடக்கு) 409/2, (கிழக்கு) 409/1, (தெற்கு) 409/4, (மேற்கு) 406			Survey No./புல எண் : 408/1A, 409/2, 409/3, 409/4		
Schedule D Details:			Property Extent/சொத்தின் விஸ்தீர்ணம்: 409/4 0.57.5		
Property Type/சொத்தின் வகைப்பாடு: வீட்டுமனை			Village & Street/கிராமம் மற்றும் தெரு: விராலிப்பட்டி,		
எல்லை விபரங்கள்: (வடக்கு) 409/3, (கிழக்கு) 409/3, (தெற்கு) 407, 408, (மேற்கு) 406			Survey No./புல எண் : 408/1A, 409/2, 409/3, 409/4		
12	24-Oct-1990		1. அரக தமிழ் நாடு நீர் வழங்கும் திட்டம் குருசாமி நாயுடு வெங்கிடசாமி நாயுடு 2. மதுரை நில ஆர்ஜித தனி தாலித்தார் நீர் வழங்கும் திட்டம் ராமராஜ்(ஆர்)	1. மதுரை மாநகராட்சி 2. அரக தமிழ் நாடு ராமராஜ்(ஆர்)	1113, 395
70/1990	24-Oct-1990	இதர / மற்றவை			
	24-Oct-1990				
Consideration Value/கைமாற்றுத் தொகை: ரூ. 41,802/-	Market Value/சந்தை மதிப்பு: ரூ. 1,69,088/-			PR Number/முந்தைய ஆவண எண்:	-
Document Remarks/ஆவணக் குறிப்புகள் அவாண்டு FV 1113 395 L 70					
Schedule A Details:			Property Extent/சொத்தின் விஸ்தீர்ணம்: சர்408/1ஏ நிர் ஹெக்0.15.0		

Property Type/சொத்தின் வகைப்பாடு: விவசாய நிலம்			
Village & Street/கிராமம் மற்றும் தெரு: விராலிப்பட்டி,		Survey No./புல எண் : 408/1A	
எல்லை விபரங்கள்: (வ) சர்409, (கி) சர்411, (தெ) சர்408/பி, (மே) சர்407		Schedule Remarks/சொத்து விவரம் தொடர்பான குறிப்புகள்: சர்408/ஏ நிர் மாமூல் பாத்தியமும் சேர்ந்து	
Schedule B Details: Property Type/சொத்தின் வகைப்பாடு: விவசாய நிலம்		Property Extent/சொத்தின் விஸ்தீர்ணம்: சர்409/2நிர் ஹெக்0.06.0	
Village & Street/கிராமம் மற்றும் தெரு: விராலிப்பட்டி,		Survey No./புல எண் : 408/1A	
எல்லை விபரங்கள்: (வ) சர்390, (கி) சர்389, (தெ) சர்409/1.3, (மே) சர்406		Schedule Remarks/சொத்து விவரம் தொடர்பான குறிப்புகள்: சர்409/2 நிர் மாமூல் பாத்தியமும் சேர்ந்து	
Schedule C Details: Property Type/சொத்தின் வகைப்பாடு: விவசாய நிலம்		Property Extent/சொத்தின் விஸ்தீர்ணம்: சர்406/3நிர் ஹெக்1.13.0	
Village & Street/கிராமம் மற்றும் தெரு: விராலிப்பட்டி,		Survey No./புல எண் : 408/1A	
எல்லை விபரங்கள்: (வ) சர்409/2, (கி) சர்409/1, (தெ) சர்409/4, (மே) சர்406		Schedule Remarks/சொத்து விவரம் தொடர்பான குறிப்புகள்: சர்409/3 நிர் மாமூல் பாத்தியமும் சேர்ந்து	
Schedule D Details: Property Type/சொத்தின் வகைப்பாடு: விவசாய நிலம்		Property Extent/சொத்தின் விஸ்தீர்ணம்: சர்409/4நிர் ஹெக்0.57.5	
Village & Street/கிராமம் மற்றும் தெரு: விராலிப்பட்டி,		Survey No./புல எண் : 408/1A	
எல்லை விபரங்கள்: (வ) சர்409/3, (கி) சர்409/3, (தெ) சர்407/408, (மே) சர்406		Schedule Remarks/சொத்து விவரம் தொடர்பான குறிப்புகள்: சர்409/4 நிர் மாமூல் பாத்தியமும் சேர்ந்து	
Schedule E Details: Property Type/சொத்தின் வகைப்பாடு: விவசாய நிலம்		Property Extent/சொத்தின் விஸ்தீர்ணம்: சர்180/2ஏ2 நிர் ஹெக்0.11.5	
Village & Street/கிராமம் மற்றும் தெரு: விராலிப்பட்டி,		Survey No./புல எண் : 408/1A	
		Schedule Remarks/சொத்து விவரம் தொடர்பான குறிப்புகள்: சர்180/2ஏ2 நிர் மாமூல் பாத்தியமும் சேர்ந்து	
13	24-Oct-1990		
71/1990	24-Oct-1990	தீர்வளிப்பு	1. ராமசாமி 1 வெங்கடசாமி 2 1. ராமசாமி 1 வெங்கடசாமி 2
	24-Oct-1990		
Consideration Value/கைமாற்றுத் தொகை: ரூ. 4,038/-		Market Value/சந்தை மதிப்பு: PR Number/முந்தைய ஆவண எண்:	
Schedule A Details: Property Type/சொத்தின் வகைப்பாடு: வீட்டுமனை		Property Extent/சொத்தின் விஸ்தீர்ணம்: சர் 406/6A 0.18.5	
Village & Street/கிராமம் மற்றும் தெரு: விராலிப்பட்டி,		Survey No./புல எண் : 406/2B1, 406/5B1, 406/6A	

எல்லை விபரங்கள்: வடக்கு 406281, (கிழக்கு) 407, (தெற்கு) 40668, (மேற்கு) 406581					
14	75/1990	24-Oct-1990 24-Oct-1990 24-Oct-1990	தீர்வளிப்பு	1. அழகர்சாமி	1. அழகர்சாமி
Consideration Value/கைமாற்றுத் தொகை: ரூ. 2,084/-		Market Value/சந்தை மதிப்பு: ரூ. 2,084/-		PR Number/முந்தைய ஆவண எண்: -	
Schedule A Details: Property Type/சொத்தின் வகைப்பாடு: வீட்டுமனை			Property Extent/சொத்தின் விஸ்தீர்ணம்: 407/1 0.95.5		
Village & Street/கிராமம் மற்றும் தெரு: விராலிப்பட்டி,			Survey No./புல எண் : 407/1		
எல்லை விபரங்கள்: வடக்கு 406, (கிழக்கு) 4062A1, (தெற்கு) 415, (மேற்கு) 406					
15	75/1990	24-Oct-1990 24-Oct-1990 24-Oct-1990	இதர / மற்றவை	1. அரசு தமிழ் நாடு தீர் வழங்கும் திட்டம் அழகர்சாமி கவுண்டர்	1. மதுரை மாநகராட்சி 1113, 395
Consideration Value/கைமாற்றுத் தொகை: ரூ. 20,847/-		Market Value/சந்தை மதிப்பு: ரூ. 20,847/-		PR Number/முந்தைய ஆவண எண்: -	
Document Remarks/ ஆவணக் குறிப்புகள் அவார்டு Fv 1113.395.L75					
Schedule A Details: Property Type/சொத்தின் வகைப்பாடு: விவசாய நிலம்			Property Extent/சொத்தின் விஸ்தீர்ணம்: சர்407/1நிர் றெறக0.95.5		
Village & Street/கிராமம் மற்றும் தெரு: விராலிப்பட்டி,			Survey No./புல எண் : 407/1		
எல்லை விபரங்கள்: வெ சர்406, (கி) சர்4062ஏ1, (தெ) சர்415, (மே) சர்406			Schedule Remarks/சொத்து விவரம் தொடர்பான குறிப்புகள்: இதற்குள் மாமூல் பாத்தியமும் சேர்ந்து		
16	76/1990	24-Oct-1990 24-Oct-1990 24-Oct-1990	தீர்வளிப்பு	1. கப்பா நாயுடு 1 வெங்கடசாமி 2 ராமசாமிநாயுடு 3 கப்பாநாயுடு 4 கப்பம்மாள் 5 நாகம்மாள் 6 2. பொன்னுத்தாயி (எ) லட்கமி அம்மாள் 7 ராமசாமி 8 வெங்கடசாமி நாயுடு 9	1. கப்பா நாயுடு 1 வெங்கடசாமி 2 ராமசாமிநாயுடு 3 கப்பாநாயுடு 4 கப்பம்மாள் 5 நாகம்மாள் 6 2. பொன்னுத்தாயி (எ) லட்கமி அம்மாள் 7 ராமசாமி 8

					வெங்கடசாமி நாயுடு 9	
Consideration Value/கைமாற்றுத் தொகை: ரூ. 29,032/-		Market Value/சந்தை மதிப்பு: ரூ. 29,032/-		PR Number/முந்தைய ஆவண எண்: -		
Schedule A Details:						
Property Type/சொத்தின் வகைப்பாடு: வீட்டுமனை			Property Extent/சொத்தின் விஸ்தீர்ணம்: சர் 407/2A1 1.33.0			
Village & Street/கிராமம் மற்றும் தெரு: விராலிப்பட்டி,			Survey No./புல எண் : 407/2A1			
எல்லை விபரங்கள்: (வடக்கு) 409, (கிழக்கு) 408, 407/2A2, (தெற்கு) 415, 407/2A2, (மேற்கு) 407/1						
17	76/1990	24-Oct-1990 24-Oct-1990 24-Oct-1990	இதர / மற்றவை	1. அரசு தமிழ் நாடு நிர்வகிக்கும் திட்டம் கப்பாநாயுடு1வெங்கடசாமி2ராமசாமி நாயுடு3கப்பா நாயுடு4கப்பம்மாள் 2. நாகம்மாள்பொன்னுத்தாய்(எலட்கமியம்மாள்)ராமசாமி8 வெங்கடசாமி நாயுடு9	1. மதுரை மாநகராட்சி	1113, 395
Consideration Value/கைமாற்றுத் தொகை: ரூ. 29,032/-		Market Value/சந்தை மதிப்பு: ரூ. 29,032/-		PR Number/முந்தைய ஆவண எண்: -		
Document Remarks/ ஆவணக் குறிப்புகள் அவாண்டு FV1113.395.L76						
Schedule A Details:						
Property Type/சொத்தின் வகைப்பாடு: விவசாய நிலம்			Property Extent/சொத்தின் விஸ்தீர்ணம்: சர்407/261 நிர்வகி1.33.0			
Village & Street/கிராமம் மற்றும் தெரு: விராலிப்பட்டி,			Survey No./புல எண் : 407/2A1			
எல்லை விபரங்கள்: (வ) சர்409, (கி) சர்408.407/262, (தெ) சர்415.407/262, (மே) சர்407/1						
Schedule Remarks/சொத்து விவரம் தொடர்பான குறிப்புகள்: இதற்குள் மாமூல் பாதியமும் சேர்ந்து						
18	77/1990	24-Oct-1990 24-Oct-1990 24-Oct-1990	தீர்வளிப்பு	1. பிச்சையம்மாள் 1 வெங்கடசாமி 2 கன்னம்மாள் நாயுடு 3 வெங்கிடசாமி நாயுடு (சின்ன) 4	1. பிச்சையம்மாள் 1 வெங்கடசாமி 2 கன்னம்மாள் நாயுடு 3 வெங்கிடசாமி நாயுடு (சின்ன) 4	
Consideration Value/கைமாற்றுத் தொகை: ரூ. 17,900/-		Market Value/சந்தை மதிப்பு: ரூ. 17,900/-		PR Number/முந்தைய ஆவண எண்: -		
Schedule A Details:						
Property Type/சொத்தின் வகைப்பாடு: வீட்டுமனை			Property Extent/சொத்தின் விஸ்தீர்ணம்: 409/1 0.37.0			

Village & Street/கிராமம் மற்றும் தெரு: விராலிப்பட்டி,		Survey No./புல எண் : 409/1, 410/1A, 411/1A	
எல்லை விபரங்கள்: (வடக்கு)4092, (கிழக்கு)410, (தெற்கு)408, (மேற்கு)4093			
Schedule B Details:		Property Extent/சொத்தின் விஸ்தீர்ணம்: 410/1A 0.44.5	
Property Type/சொத்தின் வகைப்பாடு: வீட்டுமனை			
Village & Street/கிராமம் மற்றும் தெரு: விராலிப்பட்டி,		Survey No./புல எண் : 409/1, 410/1A, 411/1A	
எல்லை விபரங்கள்: (வடக்கு) 389, (கிழக்கு) 410/1B, (தெற்கு) 411, (மேற்கு) 409			
Schedule C Details:		Property Extent/சொத்தின் விஸ்தீர்ணம்: 411/1A 0.00.5	
Property Type/சொத்தின் வகைப்பாடு: வீட்டுமனை			
Village & Street/கிராமம் மற்றும் தெரு: விராலிப்பட்டி,		Survey No./புல எண் : 409/1, 410/1A, 411/1A	
எல்லை விபரங்கள்: (வடக்கு) 410, (கிழக்கு) 411/1B, (தெற்கு) 411/1B, (மேற்கு) 408			
19	24-Oct-1990 77/1990	24-Oct-1990 இதர / மற்றவை 24-Oct-1990	1. அரசு தமிழ்நாடு நிர்வாகமும் திட்டம் பிச்சையம்மாள் வெங்கடசாமிநாயக்கன்மாள் நாயடுவெங்கடசாமி நாயடு(சின்ன)
Consideration Value/கைமாற்றுத் தொகை: ரூ. 17,900/-		Market Value/சந்தை மதிப்பு: ரூ. 53,700/-	PR Number/முந்தைய ஆவண எண்: -
Document Remarks/ ஆவணக் குறிப்புகள்		அவாண்டு FV1113.395.L77	
Schedule A Details:		Property Extent/சொத்தின் விஸ்தீர்ணம்: சர்409/1நிர் ஹெக்ட0.37.0	
Property Type/சொத்தின் வகைப்பாடு: விவசாய நிலம்			
Village & Street/கிராமம் மற்றும் தெரு: விராலிப்பட்டி,		Survey No./புல எண் : 409/1	
எல்லை விபரங்கள்: (வ) சர்4092, (கி) சர்410, (தெ) சர்408, (மே) சர்4093		Schedule Remarks/சொத்து விவரம் தொடர்பான குறிப்புகள்: சர்409/1 நிர் மாமூல் பாத்தியமும் சேர்ந்து	
Schedule B Details:		Property Extent/சொத்தின் விஸ்தீர்ணம்: சர்410/1ஏ நிர் ஹெக்ட0.44.5	
Property Type/சொத்தின் வகைப்பாடு: விவசாய நிலம்			
Village & Street/கிராமம் மற்றும் தெரு: விராலிப்பட்டி,		Survey No./புல எண் : 409/1	
எல்லை விபரங்கள்: (வ) சர்389, (கி) சர்410/1A, (தெ) சர்411, (மே) சர்409		Schedule Remarks/சொத்து விவரம் தொடர்பான குறிப்புகள்: சர்410/1ஏ நிர் மாமூல் பாத்தியமும் சேர்ந்து	
Schedule C Details:		Property Extent/சொத்தின் விஸ்தீர்ணம்: சர்411/1ஏ நிர் ஹெக்ட0.00.5	
Property Type/சொத்தின் வகைப்பாடு: விவசாய நிலம்			

Village & Street/கிராமம் மற்றும் தெரு: விராலிப்பட்டி,		Survey No./புல எண் : 409/1	
எல்லை விபரங்கள்: (வ) சர்410, (கி) சர்411/பி, (கெ) சர்411/பி, (கே) சர்408		Schedule Remarks/சொத்து விவரம் தொடர்பான குறிப்புகள்: சர்411/ஏ நிர் மாமுல் பாதியமும் சேர்ந்து	
20	429/1993	15-Dec-1993 15-Mar-1993 16-Mar-1993	கவாதினம் இல்லாத உடன்படிக்கை 1. ராஜேந்திரன்(1) 2. அரசு தமிழ்நாடு (2)
Consideration Value/கைமாற்றுத் தொகை: ரூ. 14,000/-		Market Value/சந்தை மதிப்பு: ரூ. 14,000/-	PR Number/முந்தைய ஆவண எண்: 1222, 85
Document Remarks/ ஆவணக் குறிப்புகள்	உடன்படிக்கை மண்வளபாதுகாப்பு திட்டப்பணிக்கு		
Schedule A Details: Property Type/சொத்தின் வகைப்பாடு: விவசாய நிலம்		Property Extent/சொத்தின் விஸ்தீர்ணம்: சர்.413/1ல் ஹெ2.20.0ல் ஹெ2.00.0ம் உள்ளநிலம்	
Village & Street/கிராமம் மற்றும் தெரு: விராலிப்பட்டி,		Survey No./புல எண் : 413/1	
21	1647/1994	19-Aug-1994 19-Aug-1994 22-Aug-1994	சம்மத ஆவணம் 1. வி. அழகுமலை நாயுடு 1. திருமலை வெங்கிடசாமி 2. ஜெயராமன்
Consideration Value/கைமாற்றுத் தொகை: ரூ. 7,000/-		Market Value/சந்தை மதிப்பு: ரூ. 7,000/-	PR Number/முந்தைய ஆவண எண்: 1171/ 1990, 1/ 1990, 1607/ 1990, 77/ 1990
Document Remarks/ ஆவணக் குறிப்புகள்	ரகது		
Schedule A Details: Property Type/சொத்தின் வகைப்பாடு: விவசாய நிலம்		Property Extent/சொத்தின் விஸ்தீர்ணம்: சர். 412/2நிடர்ஏ 2.89 ல்	
Village & Street/கிராமம் மற்றும் தெரு: விராலிப்பட்டி,		Survey No./புல எண் : 412/2	
		Schedule Remarks/சொத்து விவரம் தொடர்பான குறிப்புகள்: பட்டா 1729 ல் உள்ளது இதற்குள் புத் தொடர்மும் லை நிர் உள்ளகல் கட்டு கிணறு கமலை வாரி வாங்க்கால் வும்	
22	2439/2006	06-Dec-2006 06-Dec-2006 06-Dec-2006	பாகப் பிரிவினை - குடும்ப உறுப்பினர்களிடையே 1. சுப்புலட்சுமி -1 2. v. பாலகிருஷ்ணன் -2 3. v. திருப்பதிவாசன் -3 4. பாக்கியலெட்சுமி -4 5. சீத்தாலெட்சுமி -5 6. ஜெயலெட்சுமி -6
		1. சுப்புலட்சுமி -1 2. v. பாலகிருஷ்ணன் -2 3. v. திருப்பதிவாசன் -3 4. பாக்கியலெட்சுமி	

				4 5. சீத்தாலெட்சமி - 5 6. ஜெயலெட்சமி - 6
Consideration Value/கைமாற்றுத் தொகை: ரூ. 6,26,406/-		Market Value/சந்தை மதிப்பு:		PR Number/முந்தைய ஆவண எண்:
Document Remarks/ ஆவணக் குறிப்புகள்:		A லெடிபுல் 1 நபர் அடையும் ரொக்கம் ரூ.10000/-, B லெடிபுல் 2 நபர் அடையும் பாகம் மதிப்பு ரூ.305273/-, C லெடிபுல் 3 நபர் அடையும் பாகம் மதிப்பு ரூ.281133/-, D லெடிபுல் 4 நபர் அடையும் ரொக்கம் ரூ.10000/-, E லெடிபுல் 5 நபர் அடையும் ரொக்கம் ரூ.10000/-, F லெடிபுல் 5 நபர் அடையும் ரொக்கம் ரூ.10000/-, ஆக மொத்த மதிப்பு ரூ.626406/-		
Schedule A Details:		Property Extent/சொத்தின் விலை: 45 செ 1		
Property Type/சொத்தின் வகைப்பாடு: விவசாய நிலம்		Property Extent/சொத்தின் விலை: 45 செ 1		
Village & Street/கிராமம் மற்றும் தெரு: விராலிப்பட்டி,		Survey No./புல எண் : 392/2, 403/2, 403/3, 405/1, 405/4, 405/4A, 405/4B, 415/2, 415/2C, 415/3, 415/3B, 415/4C, 415/5C, 415/6C, 415/7C, 416/1, 416/1A, 424/2, 424/2A2, 425, 425/7B		
எல்லை விபரங்கள்: புன்செய் சர்வே 4152 நிர் ஏ 1 செ 56ல் தெற்கு பக்கம் தற்கால மறுநில அளவுப்படி ரீ சர்வே 4152C நிர் ஹெக் 0.20.0 இதற்கு செ 49 உள்ள நிலம், புன்செய் சர்வே 4153 நிர் ஏ 1 செ 52ல் தெற்கு பக்கம் ரீ சர்வே 4153B நிர் ஹெக் 0.39.0 இதற்கு செ 96 உள்ள நிலம், ஆக ஐந்து இலக்கமும் சேர்ந்து மொத்தம் ஏ 1 செ 45 உள்ள நிலத்திற்கு மால்..... ஓடைக்கும் (கிழக்கு), வைகை ஆற்றுக்கும் (வடக்கு), விதிருப்பதிவாசன் பாக நிலத்திற்கும் (மேற்கு), பாசன வாய்க்காலுக்கும் (தெற்கு)		Schedule Remarks/சொத்து விவரம் தொடர்பான குறிப்புரை: இதற்குள் கட்டுப்பட்ட நிலமும், சர்வே 4152C நிர் உள்ள கல்கட்டு கிணறு, வாரி, வாய்க்கால், ஸய்லைன், மண்மேடு வூராவில் பாதி (1/2) பாதியும் உள்படவும். ஐந்து கிணற்று மேட்டில் உள்ள மின் இணைப்பு எண்: 11 நிரில் உள்ள 5 HP மின்சார பம்பு செட் வூரா டெபாசிட் தொகை ரூ.10000/- உள்பட பாதி (1/2) பாதியும்.		
Schedule B Details:		Property Extent/சொத்தின் விலை: 65 செ		
Property Type/சொத்தின் வகைப்பாடு: விவசாய நிலம்		Property Extent/சொத்தின் விலை: 65 செ		
Village & Street/கிராமம் மற்றும் தெரு: விராலிப்பட்டி,		Survey No./புல எண் : 392/2, 403/2, 403/3, 405/1, 405/4, 405/4A, 405/4B, 415/2, 415/2C, 415/3, 415/3B, 415/4C, 415/5C, 415/6C, 415/7C, 416/1, 416/1A, 424/2, 424/2A2, 425, 425/7B		
எல்லை விபரங்கள்: புன்செய் சர்வே 4156C நிர் ஹெக் 0.31.0 இதற்கு செ 77ல் கிழக்கு பக்கம் செ 65 உள்ள நிலத்திற்கு மால்..... விதிருப்பதிவாசன் பாக நிலத்திற்கும் (கிழக்கு), நரசம்மாள் நிலத்திற்கும் (வடக்கு), பாசன வாய்க்காலுக்கும் (தெற்கு), பாலகிருஷ்ணன் பாக நிலத்திற்கும் (மேற்கு)		Schedule Remarks/சொத்து விவரம் தொடர்பான குறிப்புரை: இதற்குள் கட்டுப்பட்ட நிலமும்.		
Schedule C Details:		Property Extent/சொத்தின் விலை: 15 செ 2		

Property Type/சொத்தின் வகைப்பாடு: விவசாய நிலம்	
Village & Street/கிராமம் மற்றும் தெரு: விராலிப்பட்டி,	Survey No./புல எண் : 392/2, 403/2, 403/3, 405/1, 405/4, 405/4A, 405/4B, 415/2, 415/2C, 415/3, 415/3B, 415/4C, 415/5C, 415/6C, 415/7C, 416/1, 416/1A, 424/2, 424/2A2, 425, 425/7B
எல்லை விபரங்கள்: புன்செய் சர்வே 415/7C நிர் ஹெக் 0.87.0 இதற்கு ஏ 2 செ 15 உள்ள நிலத்திற்கு மால்..... கனகராஜ், பசுபதி ஜிவர்கள் நிலத்திற்கும் (வடக்கு), அழகர்சாமி நாபுடு நிலத்திற்கும் (மேற்கு), பாசன வாய்க்காலுக்கும் (தெற்கு), பாலகிருஷ்ணன் பாக நிலத்திற்கும் (கிழக்கு)	Schedule Remarks/சொத்து விவரம் தொடர்பான குறிப்புரை: இதற்குள் கட்டுப்பட்ட நிலமும்.
Schedule D Details: Property Type/சொத்தின் வகைப்பாடு: விவசாய நிலம்	Property Extent/சொத்தின் விஸ்தீர்ணம்: ஏ 1 செ 62
Village & Street/கிராமம் மற்றும் தெரு: விராலிப்பட்டி,	Survey No./புல எண் : 392/2, 403/2, 403/3, 405/1, 405/4, 405/4A, 405/4B, 415/2, 415/2C, 415/3, 415/3B, 415/4C, 415/5C, 415/6C, 415/7C, 416/1, 416/1A, 424/2, 424/2A2, 425, 425/7B
எல்லை விபரங்கள்: வண்டிப்பாதைக்கும் (வடக்கு), பாலகிருஷ்ணன் பாக நிலத்திற்கும் (கிழக்கு), குய்யம்மாள் நிலத்திற்கும் (தெற்கு), விதிருப்பதிவாசன் பாக நிலத்திற்கும் (மேற்கு)	Schedule Remarks/சொத்து விவரம் தொடர்பான குறிப்புரை: (பி லெடியூல் 2வது நபர் பாகம்) புன்செய் சர்வே 403/3 நிர் ஹெக் 0.90.0 இதற்கு ஏ 2 செ 22ல் மேற்கு பக்கம் ஏ 1 செ 62 உள்ள நிலத்திற்கு மால்..... இதற்குள் கட்டுப்பட்ட நிலமும்.
Schedule E Details: Property Type/சொத்தின் வகைப்பாடு: விவசாய நிலம்	Property Extent/சொத்தின் விஸ்தீர்ணம்: செ 98 1/2
Village & Street/கிராமம் மற்றும் தெரு: விராலிப்பட்டி,	Survey No./புல எண் : 392/2, 403/2, 403/3, 405/1, 405/4, 405/4A, 405/4B, 415/2, 415/2C, 415/3, 415/3B, 415/4C, 415/5C, 415/6C, 415/7C, 416/1, 416/1A, 424/2, 424/2A2, 425, 425/7B
எல்லை விபரங்கள்: புன்செய் சர்வே 424/2 நிர் ஏ 4ல் கீழ்பக்கம் ரீ சர்வே 424/2A2 நிர் ஹெக் 0.90.0ல் பாதி கீழ்பக்கம் ஹெக் 0.45.0 இதற்கு ஏ 1 செ 11 உள்ள நிலமும், புன்செய் சர்வே 425 நிர் ஏ 1 செ 72ல் கீழ்பக்கம் ரீ சர்வே 425/7B நிர் ஹெக் 0.92.5ல் கீழ்பக்கம் ஹெக் 0.35.0 இதற்கு செ 86 உள்ள நிலமும், ஆக கை 7.8வது இலக்கத்திற்கு சேர்த்து ஏ 1 செ 97ல் கிழக்கு பக்கம் செ 98 1/2 உள்ள நிலத்திற்கு மால்..... சர்வேயர் பொன்றாஜ் நிலத்திற்கும் (தெற்கு), பொதிய நாபக்கர் லூரா நாயக்கருக்கும், வைகை ஆற்றுக்கும் (மேற்கு), திருப்பதிவாசன் பாக நிலத்திற்கும் (கிழக்கு), வைகை ஆற்றுக்கும் (வடக்கு)	Schedule Remarks/சொத்து விவரம் தொடர்பான குறிப்புரை: இதற்குள் கட்டுப்பட்ட நிலமும் சர்வே எண் 424/2A2 நிர் 4ல் உள்ள கல்கட்டு கிணற்றில் பாதியில் பாதி பாகம் 1/4 வாரி வாய்க்கால் பைப் லைன் மண்மேடு லூரா உள்படவும், கை கிணற்று மேட்டில் உள்ள மின் இணைப்பு எண் 30 நிர் 4ல் உள்ள 5 HP மின்சார மோட்டார் பம்பு செட் லூரா, டெபாசிட் தொகை ரூ.1000/- உள்படவும் பாதியில் பாதி (1/4) பாதியும்.
Schedule F Details: Property Type/சொத்தின் வகைப்பாடு: விவசாய நிலம்	Property Extent/சொத்தின் விஸ்தீர்ணம்: செ 34

Village & Street/கிராமம் மற்றும் தெரு: விராலிப்பட்டி,	Survey No./புல எண் : 392/2, 403/2, 403/3, 405/1, 405/4, 405/4A, 405/4B, 415/2, 415/2C, 415/3, 415/3B, 415/4C, 415/5C, 415/6C, 415/7C, 416/1, 416/1A, 424/2, 424/2A2, 425, 425/7B
எல்லை விபரங்கள்: புன்செய் சர்வே 405/1 நிர் ஹெக் 0.27.5 இதற்கு ௧௪ ஊல் மேற்கு பக்கம் ௧௪ 34 உள்ள நிலத்திற்கு மால்..... திருப்பதிவாசன் பாக நிலத்திற்கும் (மேற்கு), பாலகிருஷ்ணன் பாக நிலத்திற்கும் (தெற்கு), வெங்கிடசாமி நிலத்திற்கும் (கிழக்கு), குப்பம்மாள் நிலத்திற்கும் (வடக்கு)	Schedule Remarks/சொத்து விவரம் தொடர்பான குறிப்புரை: இதற்குள் கட்டுப்பட்ட நிலமும்.
Schedule G Details: Property Type/சொத்தின் வகைப்பாடு: விவசாய நிலம்	Property Extent/சொத்தின் விஸ்தீர்ணம்: ௧௪ 20
Village & Street/கிராமம் மற்றும் தெரு: விராலிப்பட்டி,	Survey No./புல எண் : 392/2, 403/2, 403/3, 405/1, 405/4, 405/4A, 405/4B, 415/2, 415/2C, 415/3, 415/3B, 415/4C, 415/5C, 415/6C, 415/7C, 416/1, 416/1A, 424/2, 424/2A2, 425, 425/7B
எல்லை விபரங்கள்: சர்வே 3322 நிர் ஹெக் 0.16.0 இதற்கு ௧௪ 40ல் மேற்கு பக்கம் ௧௪ 20 உள்ள நிலத்திற்கு மால்..... பாலகிருஷ்ணன் பாக நிலத்திற்கும் (வடக்கு), திருப்பதிவாசன் பாக நிலத்திற்கும் (மேற்கு), குண்டாங்கல்லுக்கும் (கிழக்கு), குண்டாங்கல்லுக்கும் (தெற்கு)	Schedule Remarks/சொத்து விவரம் தொடர்பான குறிப்புரை: இதற்குள் கட்டுப்பட்ட நிலமும்.
Schedule H Details: Property Type/சொத்தின் வகைப்பாடு: விவசாய நிலம்	Property Extent/சொத்தின் விஸ்தீர்ணம்: ௧௪ 60
Village & Street/கிராமம் மற்றும் தெரு: விராலிப்பட்டி,	Survey No./புல எண் : 392/2, 403/2, 403/3, 405/1, 405/4, 405/4A, 405/4B, 415/2, 415/2C, 415/3, 415/3B, 415/4C, 415/5C, 415/6C, 415/7C, 416/1, 416/1A, 424/2, 424/2A2, 425, 425/7B
எல்லை விபரங்கள்: திருப்பதிவாசன் பாக நிலத்திற்கும் (மேற்கு), குப்பம்மாள் நிலத்திற்கும் (தெற்கு), விபாலகிருஷ்ணன் பாக நிலத்திற்கும் (வடக்கு), விபாலகிருஷ்ணன் பாக நிலத்திற்கும் (கிழக்கு)	Schedule Remarks/சொத்து விவரம் தொடர்பான குறிப்புரை: (சி ஹெடிபூல் 3வது தபர் பாகம்) புன்செய் சர்வே 4033 நிர் ஹெக் 0.90.0 இதற்கு ௪ 2 ௧௪ 22ல் கிழக்கு பக்கம் ௧௪ 8 உள்ள நிலத்திற்கு மால்..... இதற்குள் கட்டுப்பட்ட நிலமும்.
Schedule I Details: Property Type/சொத்தின் வகைப்பாடு: விவசாய நிலம்	Property Extent/சொத்தின் விஸ்தீர்ணம்: ௪ 1 ௧௪ 56
Village & Street/கிராமம் மற்றும் தெரு: விராலிப்பட்டி,	Survey No./புல எண் : 392/2, 403/2, 403/3, 405/1, 405/4, 405/4A, 405/4B, 415/2, 415/2C, 415/3, 415/3B, 415/4C, 415/5C, 415/6C, 415/7C, 416/1, 416/1A, 424/2, 424/2A2, 425, 425/7B
எல்லை விபரங்கள்: புன்செய் சர்வே 405/4 நிர் ௪ 3 ௧௪ 12ல் மேல்பக்கம் ௪ சர்வே 405/4A சர்வே 405/4B நிர் உள்ள கல்கட்டு கிணற்றில் வாரியில் பாதியில் பாதி பாகம் (1/4)	Schedule Remarks/சொத்து விவரம் தொடர்பான குறிப்புரை: இதற்குள் கட்டுப்பட்ட நிலமும்

நிர் ஹெக் 0.630 இதற்கு ஏ 1 செ 56 உள்ள நிலத்திற்கு மால்..... அரக பறம்போக்கு நிலத்திற்கும் (வடக்கு), விதிருப்பதிவாசன் பாகம் மற்றும் குப்பம்மாள் நிலத்திற்கும் (கிழக்கு), அழகர்சாமி கவுண்டர் நிலத்திற்கும் (தெற்கு), ராமசாமி நாயுடு வூரா நிலத்திற்கும் (மேற்கு)		உள்படவும்.கை கிணற்று மேட்டில் உள்ள மின் இணைப்பு எண். 22 நிரில் உள்ள 5 HP மின்சார மோட்டார் பம்பு செட் வூரா ஸப் லைன், வாய்க்கால், டெபாசிட் தொகை ரூ.1000/- உள்பட பாதி (1/2) பாத்தியம்.	
Schedule J Details:		Property Extent/சொத்தின் விஸ்தீர்ணம்: செ 70	
Property Type/சொத்தின் வகைப்பாடு: விவசாய நிலம்			
Village & Street/கிராமம் மற்றும் தெரு: விராலிப்பட்டி,		Survey No./புல எண் : 392/2, 403/2, 403/3, 405/1, 405/4, 405/4A, 405/4B, 415/2, 415/2C, 415/3, 415/3B, 415/4C, 415/5C, 415/6C, 415/7C, 416/1, 416/1A, 424/2, 424/2A2, 425, 425/7B	
எல்லை விபரங்கள்: புன்செய் சர்வே 4032 நிர் ஹெக் 0.285 இதற்கு செ 70 உள்ள நிலத்திற்கு மால்..... வி.பி.ராமசாமி நாயுடு நிலத்திற்கும் (கிழக்கு), வண்டிப்பாதைக்கம் (வடக்கு), குப்பம்மாள் நிலத்திற்கும் (தெற்கு), பாலகிருஷ்ணன் பாக நிலத்திற்கும் (மேற்கு)		Schedule Remarks/சொத்து விவரம் தொடர்பான குறிப்புகள்: இதற்குள்பட்ட நிலமும், சர்வே 40548 நிர் உள்ள கல்கட்டு கிணறு, வாரி வூராவில் பாதியில் பாதி பாகம் 1/4 உள்படவும்.கை கிணற்று மேட்டில் உள்ள மின் இணைப்பு எண். 22 நிரில் உள்ள 5 HP மின்சார மோட்டார் பம்பு செட், ஸப் லைன், வாய்க்கால் வூராவில் பாதி 1/2 பாத்தியம்.	
23	4241/2012	13-Jul-2012 13-Jul-2012 13-Jul-2012	பாகப் பிரிவினை - குடும்ப உறுப்பினர்களிடையே 1. ஆர். ராமசாமி நாயுடு 2. ஆர். சின்ன ராமசாமி நாயுடு 3. ஆர். நரசம்மாள் 4. ஆர். ராஜா 5. எஸ். ஜெயதிலகா என்ற ஜெயதிலகம் 6. ஆர். நளினி 7. வி. சிவமணி
Consideration Value/கைமாற்றுத் தொகை: ரூ. 6,45,871/-		Market Value/சந்தை மதிப்பு: ரூ. 1,87,705/-	
Document Remarks/ ஆவணக் குறிப்புகள்		PR Number/முந்தைய ஆவண எண்:	
ஏ செடியல் அடையும் பாகமதிப்பு 187705/- பி செடியல் அடையும் மதிப்பு 204083/- சி செடியல் மொத்த மதிப்பு 50000/- டி செடியல் அடையும் பாக மதிப்பு 204083/- ஆக மொத்தம் 645871/-			
Schedule A Details:		Property Extent/சொத்தின் விஸ்தீர்ணம்: ஏக் 2 செ 68	
Property Type/சொத்தின் வகைப்பாடு: விவசாய நிலம்			
Village & Street/கிராமம் மற்றும் தெரு: விராலிப்பட்டி,		Survey No./புல எண் : 391/1, 406/1, 415/1, 415/1A1	
எல்லை விபரங்கள்: (வடக்கு) ராஜாராம் ஆர். ராஜா இவர்கள் நிலம் மற்றும் சின்னராமசாமி நாயுடு பாக நிலம். (தெற்கு) திருப்பதிவாசன் நிலம். (கிழக்கு) குடிநீர் வடிகால் வாரிய நிலம். (மேற்கு)தென் வடல்		Schedule Remarks/சொத்து விவரம் தொடர்பான குறிப்புகள்: ஏ செடியல் அடையும் பாகம் கை சர்வே எண் 4151 க்கு ஏக் 3 செ 12 ல் உள்ளநிலத்தில் வாய்க்காலுக்காக அரக எடுத்துக்கொண்ட நிலம் போக பாக்கியுள்ள நிலம் பட்டா 1837 ல் கட்டுப்பாட்ட ரீ சர்வே எண் 4151ஏ1 க்கு ஹெக் 1.085 க்கு ஏக் 2 செ 68 உள்ள நிலத்திற்கு மால்..... இதுவும் இதற்கான மாமுல் பாதை	

பாதை	பாத்தியம் உள்படவும்
Schedule B Details: Property Type/சொத்தின் வகைப்பாடு: விவசாய நிலம்	Property Extent/சொத்தின் விஸ்தீர்ணம்: ஏக்கர் 1 செ 63 1/2
Village & Street/கிராமம் மற்றும் தெரு: விராலிப்பட்டி,	Survey No./புல எண் : 391/1, 406/1, 415/1, 415/1A1
எல்லை விபரங்கள்: (வடக்கு) கரடு, (தெற்கு) கிளை வாய்க்கால், (கிழக்கு) வெங்கிடுசாமி கோபால் இவர்கள் நிலம், (மேற்கு) ஆர், ராஜா பாகநிலம்	Schedule Remarks/சொத்து விவரம் தொடர்பான குறிப்புகள்: ஐசர்வே எண் 391/1 க்கு ஹெக்டர் 1.32.5 க்கு ஏக்கர் 3 செ 27 ல் கிழக்குப்பக்கம் ஹெக்டர் 0.66.25 க்கு ஏக்கர் 1 செ 63 1/2 உள்ள நிலத்திற்கு மால்..... இதுவும் ஐசர் மாமூல் பாதைபாத்தியம் உள்படவும்.
Schedule C Details: Property Type/சொத்தின் வகைப்பாடு: விவசாய நிலம்	Property Extent/சொத்தின் விஸ்தீர்ணம்: ஏக்கர் 1 செ 21
Village & Street/கிராமம் மற்றும் தெரு: விராலிப்பட்டி,	Survey No./புல எண் : 391/1, 406/1, 415/1, 415/1A1
எல்லை விபரங்கள்: (வடக்கு) கிளை வாய்க்கால், (தெற்கு) நம்மில் 1 வது நபரான ரா. ராமசாமி நாயுடு பாக நிலம், (கிழக்கு) ராஜாராம் நிலம், (மேற்கு) ஆர், ராஜா பாக நிலம்	Schedule Remarks/சொத்து விவரம் தொடர்பான குறிப்புகள்: ஐசர்வே எண் 406/1 க்கு ஹெக்டர் 1.00.5 க்கு ஏக்கர் 2 செ 48 ல் மையத்தில் கிணறு வாரி வாய்க்கால் செ 6க்கு ஹெக்டர் 0.02.5 போக பாக்கியுள்ள நிலத்தில் கிழக்குப்பக்கம் ஹெக்டர் 0.49.0 க்கு ஏக்கர் 1 செ 21 ல் உள்ள நிலத்திற்கு மால்.....இதுவும் ஐசர் மாமூல் பாதை பாத்தியம் உள்படவும் ஐசர்வே எண் 406/1 க்கு ஹெக்டர் 1.00.5 க்கு ஏக்கர் 2 செ 48 ல் மையத்தில் கிணறு வாரி வாய்க்காலுக்கு செ 6ல் பாதி பாகம் செ 3 கிணற்றடி நிலம் இருக்கும் கல்கட்டு கிணறு கமலை வாரி வாய்க்கால் லூராக்களிலும், இந்த கிணற்று மேட்டில் போடப்பட்டிருக்கும் 5 HP கரண்டு மோட்டார் பம்பு செட் ரும் லூராக்களில் சரிபாதியில் 1/2 பங்கு பாத்தியம்.
Schedule D Details: Property Type/சொத்தின் வகைப்பாடு: விவசாய நிலம்	Property Extent/சொத்தின் விஸ்தீர்ணம்: ஏக்கர் 1 செ 63 1/2
Village & Street/கிராமம் மற்றும் தெரு: விராலிப்பட்டி,	Survey No./புல எண் : 391/1, 406/1, 415/1, 415/1A1
எல்லை விபரங்கள்: (வடக்கு) கரடு, (தெற்கு) கிளை வாய்க்கால், (கிழக்கு) சின்னராமசாமி நாயுடு பாக நிலம், (மேற்கு) அழகிரி கவுண்டர் நிலம்	Schedule Remarks/சொத்து விவரம் தொடர்பான குறிப்புகள்: ஐசர்வே எண் 391/1 க்கு ஹெக்டர் 1.32.5 க்கு ஏக்கர் 3 செ 27 ல் மேற்குப்பக்கம் ஹெக்டர் 0.66.25 க்கு ஏக்கர் 1 செ 63 1/2 உள்ள நிலத்திற்கு மால்..... இதுவும் ஐசர் மாமூல் பாதைபாத்தியம் உள்படவும்.
Schedule E Details: Property Type/சொத்தின் வகைப்பாடு: விவசாய நிலம்	Property Extent/சொத்தின் விஸ்தீர்ணம்: ஏக்கர் 1 செ 21
Village & Street/கிராமம் மற்றும் தெரு: விராலிப்பட்டி,	Survey No./புல எண் : 391/1, 406/1, 415/1, 415/1A1
எல்லை விபரங்கள்: (வடக்கு) கிளை வாய்க்கால், (தெற்கு) நம்மில் 1 வது நபரான ரா. ராமசாமி நாயுடு பாக நிலம், (கிழக்கு) சின்னராமசாமி நாயுடு பாக நிலம், (மேற்கு) சி. ராமசாமி வாரிசு நபர்களின் நிலம்	Schedule Remarks/சொத்து விவரம் தொடர்பான குறிப்புகள்: ஐசர்வே எண் 406/1 க்கு ஹெக்டர் 1.00.5 க்கு ஏக்கர் 2 செ 48 ல் மையத்தில் கிணறு வாரி வாய்க்கால் செ 6க்கு ஹெக்டர் 0.02.5 போக பாக்கியுள்ள நிலத்தில் மேற்குப்பக்கம் ஹெக்டர் 0.49.0 க்கு ஏக்கர் 1 செ 21 ல் உள்ள நிலத்திற்கு மால்.....இதுவும் ஐசர் மாமூல் பாதை பாத்தியம் உள்படவும் ஐசர்வே எண் 406/1 க்கு ஹெக்டர் 1.00.5 க்கு ஏக்கர் 2 செ 48 ல் மையத்தில் கிணறு வாரி வாய்க்காலுக்கு செ 6ல் பாதி பாகம் செ 3 கிணற்றடி நிலம் இருக்கும் கல்கட்டு கிணறு கமலை வாரி வாய்க்கால் லூராக்களிலும், இந்த கிணற்று மேட்டில் போடப்பட்டிருக்கும் 5 HP கரண்டு மோட்டார் பம்பு செட் ரும் லூராக்களில் சரிபாதியில் 1/2 பங்கு பாத்தியம்.

உரிமை மாற்றம் -

24	778/2014	04-Mar-2014 04-Mar-2014 04-Mar-2014	பெருநகர் அல்லாத	1. ஆர். ராமசாமி நாயுடு	1. ஆர். ராஜா	-
Consideration Value/கைமாற்றுத் தொகை:		Market Value/சந்தை மதிப்பு:		PR Number/முந்தைய ஆவண எண்:		
ரூ. 1,87,800/-		ரூ. 1,87,800/-		1/ 2012, 4241/ 2012		
Schedule A Details:						
Property Type/சொத்தின் வகைப்பாடு: விவசாய நிலம்			Property Extent/சொத்தின் விஸ்தீர்ணம்: ஏக்கர் 2 செ 68			
Village & Street/கிராமம் மற்றும் தெரு: விராலிப்பட்டி,			Survey No./புல எண் : 415/1, 415/1A1			
எல்லை விபரங்கள்: (வடக்கு) ராஜாராம் ஆர். ராஜா இவர்கள் நிலம் மற்றும் சின்னராமசாமி நாயுடு பாக நிலம், (தெற்கு) திருப்பதிவாசன் நிலம், (கிழக்கு) குடிநீர் வடிகால் வாரிய நிலம், (மேற்கு)தென் வடல் பாதை			Schedule Remarks/சொத்து விவரம் தொடர்பான குறிப்புகள்: சர்வே எண் 415/1 க்கு ஏக்கர் 3 செ 12 ல் உள்ளநிலத்தில் வாய்க்காலுக்காக அரசு எடுத்துக்கொண்ட நிலம் போக பாக்கியுள்ள நிலம் பட்டா 1837 ல் கட்டுப்பாட்ட ரீ சர்வே எண் 415/1 க்கு ஹெக்டர் 1.08.5 க்கு ஏக்கர் 2 செ 68 உள்ள நிலத்திற்கு மால்..... இதுவும் இதற்கான மாமூல் பாதை பாத்தியம் உள்படவும்			
25	727/2015	04-Mar-2015 04-Mar-2015 04-Mar-2015	ஏற்பாடு- குடும்ப உறுப்பினர்கள்	1. V. வெங்கட்ராமன்	1. V. ரமேஷ்	-
Consideration Value/கைமாற்றுத் தொகை:		Market Value/சந்தை மதிப்பு:		PR Number/முந்தைய ஆவண எண்:		
ரூ. 1,50,000/-		-		-		
Document Remarks/ ஆவணக் குறிப்புகள் மகனுக்கு தானசெட்டில்மெண்ட்						
Schedule A Details:						
Property Type/சொத்தின் வகைப்பாடு: விவசாய நிலம்			Property Extent/சொத்தின் விஸ்தீர்ணம்: ஏ 1 செ 55			
Village & Street/கிராமம் மற்றும் தெரு: விராலிப்பட்டி,			Survey No./புல எண் : 412/1			
எல்லை விபரங்கள்: (கிழக்கு)என் வசமுள்ள பாக்கி நிலம், (மேற்கு)அஞ்சலா புன்செய் நிலம், (வடக்கு)கிமே வாய்க்கால், (தெற்கு)திருமலைவெங்கிடுசாமி புன்செய் நிலம்			Schedule Remarks/சொத்து விவரம் தொடர்பான குறிப்புகள்: சர்வே எண் 412/1 க்கு ஹெ 1.27.0 க்கு ஏ 3 செ 14 ல் மே ப ஏ 1 செ 55 க்கு ஹெ 0.62.75 உள்ள நிலத்திற்கு மால்...இந்த நான்குமாலுக்குள் கட்டுப்பாட்ட நிலமும், ஹை சர்வே எண் 412/1 க்கு ஏ 3 செ 14 ல் கி பக்கத்தில் தெ கடைசியில் ஹெ 0.01.5 க்கு செ 4 ல் உள்ளகிணற்று பொது நிலத்திலும் ஹை கிணறு வாரி வாய்க்கால் தண்ணீர் மண்மேடு வகையறாவிலும் ஹை கிணற்று மேட்டில் உள்ள SHP மின்சார மோட்டார் பம்பு செட் பைப் லைன் மின் இணைப்பு 317 வகையறாவில் பாதி பாகம் பாத்தியம் உள்படவும் ஹை கிணற்றில் மோட்டாரில் ஏதாவது பழுது ஏற்பட்டாலோ அல்லது உள்நுடைய தண்ணீர் பாய்ச்சுவற்கு என் நிலத்தின் வழியாக போய் வர மாமூல்பாதை பாத்தியம் மற்றும் சகல பாத்தியம் உள்படவும்			

Number of Entries/பதிவுகளின் எண்ணிக்கை: 25

Disclaimer: The details of the above property have been provided with due care and with reference to the Acts and Rules. However in case of any error or omission, the Department cannot be held responsible. The above details are of informative in nature.

குறிப்புரை: சட்டம் மற்றும் விதிகளுக்குட்பட்டு மிகுந்த கவனத்துடன் சொத்து தொடர்பான மேற்கண்ட விவரங்கள் அளிக்கப்பட்டுள்ளது எனினும் இதில் ஏதேனும் தவறுகளோ விடல்களோ இருப்பின், அதற்கு இத்துறை பொறுப்பேற்க இயலாது. மேற்கண்ட விவரங்கள் தகவலுக்காக அளிக்கப்பட்டுள்ளன

History of Land Acquisition


CERTIFICATE

This is to certify that the Land for the Water Supply Treatment Plant belongs to Madurai Corporation, enclosed copy of FMP Sketch showing the Land at Pannaipatti Water Treatment Plant. It is possessed by Madurai Corporation Since 1988, total Area of extent 21.50 Acres. Within this allotted Land for Proposed Water Supply Treatment Plant is 12.00 Acres, balance covered by existing Treatment Plant maintained by Madurai Corporation.

Enclosed copy of document of Encumbrance Certificate of land records / Tamilnadu Registration Department, there is no legal dispute issues with respect to land acquisition and no pending compensation (or) Court Cases (or) Litigation pending to the land.

Enclosed History of Land of records for the proposed Water Treatment Plant with the existing Water Treatment Plant maintained by Madurai Corporation.


13/2/19
Asst. Executive Engineer
Madurai Corporation


13/2/19
City Engineer
Madurai Corporation